

Федерация спортивного туризма России
Федерация спортивного туризма Волгоградской области

ОТЧЕТ

о прохождении горного спортивного туристского маршрута 1 (первой) степени сложности по Западному Кавказу совершенной группой МГОО "СТК "Движение" в период с 30 апреля по 06 мая 2022 года.

Маршрутный лист № _____

Руководитель группы: Невмержицкий
Сергей Николаевич

403343, Волгоградская обл, г.
Михайловка, ул.Фабричная, д 42,
+79696542106, vlad_kos-0809@mail.ru

Маршрутно-квалификационная комиссия ГБОУ ДО ВСДЮТиЭ рассмотрела отчет и считает, что маршрут может быть зачтен участникам и руководителю 1 (первой) степени сложности.

Примечание: _____

Отчет использовать в библиотеке ГБОУ ДО ВСДЮТиЭ

Судья по виду _____ / _____
(подпись) (Фамилия И.О.)

Председатель МКК _____ / _____
(подпись) (Фамилия И.О.)

Штамп МКК

Михайловка
2022

Оглавление

1. СПРАВОЧНЫЕ СВЕДЕНИЯ	3
1.1.Проводящая организация.....	3
1.2.Географический район маршрута	3
1.3.Общие справочные сведения о маршруте.....	4
1.4.Подробная нитка маршрута	4
1.5.Обзорная карта региона	4
1.6.Определяющие препятствия маршрута.....	5
1.7.Состав группы.....	5
1.8.Сведения о выпускающей МКК.....	6
2. ОПИСАНИЕ ТСМ	6
2.1.Общая идея ТСМ	6
2.2.Варианты подъезда и отъезда.....	6
2.3.Запасные варианты маршрута и аварийные выходы с маршрута	6
2.4.График движения.....	7
2.5.Метеоусловия.....	7
2.6.Техническое описание прохождения группой маршрута.....	8
День 1.	8
День 2	13
День 3.	15
День 4.	18
День 6.	23
День 7	24
3. ДОПОЛНИТЕЛЬНЫЕ СВЕДЕНИЯ	26
3.1.Список группового снаряжения.....	26
3.2.Список личного снаряжения.....	27
3.3.Состав групповой аптечки	27
3.4.Состав ремонтного комплекта.....	28
4. ИТОГИ, ВЫВОДЫ И РЕКОМЕНДАЦИИ ПО ПРОХОЖДЕНИЮ МАРШРУТА	29

1. СПРАВОЧНЫЕ СВЕДЕНИЯ

1.1. Проводящая организация

Поход проведен в соответствии с календарным планом Михайловской городской общественной организации: Спортивно – туристского клуба «Движение»

Юридический адрес: 403343, Волгоградская обл., г. Михайловка, ул. Вишневая, д.42. Телефон: +79696542106

E-mail: vlad_kos-0809@mail.ru

1.2. Географический район маршрута

Мостовский район расположен в предгорной юго-восточной зоне Краснодарского края. Граничит с республикой Адыгея, с Сочинским районом, с Абхазией, с Карачаево-Черкесской республикой, с Лабинским районом. На основании Положения о государственной границе Российской Федерации Мостовской район, учитывая наличие 8,5 км внешней границы, является пограничным районом. На территории района расположена Восточная часть Кавказского государственного природного биосферного заповедника, который является богатейшей сокровищницей биоразнообразия, не имеющей аналогов в России и Европе. Заповедник имеет международное, эталонное значение как участок нетронутой природы, сохранивший первозданные ландшафты с уникальной флорой и фауной.

Недра Кавказских гор таят в себе большие запасы подземного тепла. Носителем глубинного тепла являются горячие подземные воды. Вода содержит йод, бром, натрий, калий и целый ряд других компонентов. Ценность такой воды очевидна.

По температурному режиму район характеризуется умеренно-континентальным климатом. Среднегодовая температура воздуха колеблется от +10° на севере до +8° на юге, среднемесячная температура наиболее холодного месяца (января) - 5,8°, самого теплого (июля) + 29°.

Более всей территории района занимают леса, которые являются главным сырьевым богатством и имеют природоохранное значение. Общая площадь лесов составляет 158,4 тысяч гектаров. Значительные запасы древесины (70%) находятся в труднодоступных местах. Леса района, относящиеся по лесорастительному районированию к зоне буковых, буково-пихтовых и дубовых лесов, являются основными источниками ценной древесины в крае. Видовое разнообразие лесов уникально. Многие виды лесной растительности встречаются только в Краснодарском крае и внесены в Красную книгу России. Преобладающей древесной породой является дуб, бук, граб. Также на территории района произрастают хвойные и мягко-лиственные древесные породы.

В свою очередь Мостовской район представляет собой предгорный и горный ландшафт и характеризуется отметками от 240 до 3345 м над уровнем моря с самой высокой точкой Краснодарского края – горой Цахвоа (3345).

На территории Мостовского района есть множество потрясающих разнообразных природных памятников: высочайшие горные вершины и перевалы, изумительные по красоте и площади ледники, чудесные высокогорные озёра, целые пещерные провинции и дольменные города. Некоторые из них считаются лучшими на всём Западном Кавказе.

Два первых объекта, о которых пойдёт речь, без сомнения, особо значимы и уникальны. Они включены Международным фондом дикой природы в список Всемирного природного наследия – это Кавказский государственный природный биосферный заповедник имени Х. Г. Шапошникова и Тхачский горный массив.

Часть Кавказского биосферного заповедника, относящаяся к Мостовскому району, содержит в себе множество памятников дикой природы, которые являются сами по себе особой гордостью не только нашего района, но и всей Кубани. Это богатейшая природная сокровищница редких горных ландшафтов, представителей флоры и фауны, не имеющих аналогов в России.

1.3. Общие справочные сведения о маршруте

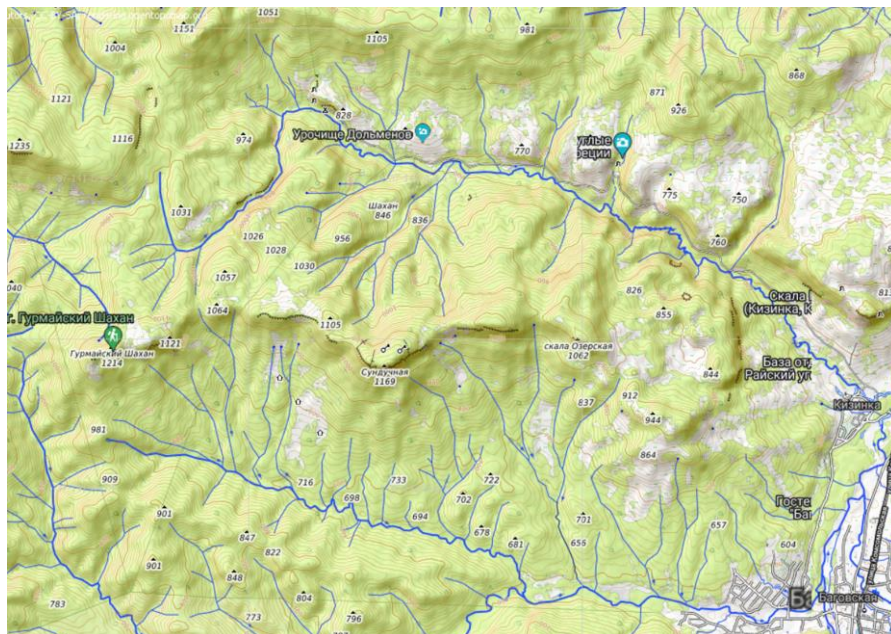
Вид маршрута (вид туризма)	Степень сложности маршрута	Протяженность активной части, км	Продолжительность активной части, дней		Сроки проведения
			Всего	Ходовых дней	
пешеходный	1	38	7	6	30.04.22 – 06.05.22

1.4. Подробная нитка маршрута

Заявленная: хут. Кизинка – ск. Кизинчи – ур. Дольменов – пещ. Зубащенко – г. Гурмайский Шахан – г. Сундучная – ур. Корыто – хут. Кизинка р. Ходзь.

Пройденная: хут. Кизинка – ск. Кизинчи – ур. Дольменов – пещ. Зубащенко – г. Гурмайский Шахан – г. Сундучная – ур. Корыто – хут. Кизинка р. Ходзь.

1.5. Обзорная карта региона



1.6. Определяющие препятствия маршрута

Вид препятствия	Категория трудности	Длина (для протяженных препятствий)	Характеристика препятствия (наименование, характер, высота, новизна и т.п.)	Путь прохождения
переправа	н/к		Переправа по бревну, 5 м	Переход через р. Кизинчи на левый берег
вершина	н/к		г. Гурмайский Шахан, 1214 м	Заход с СВ стороны, с южной стороны скальник.

1.7. Состав группы

№ п/п	Ф.И.О.	Год рождения	Туристский опыт	Адрес	Контактные данные	Должность
1	Невмержицкий Сергей Николаевич	1979	1УП Зап. Кавказ	403343, Волгоградская обл., г. Михайловка, ул. Фабричная, д. 18	+79377467696 nevmes@yandex.ru	Руководитель
2	Колесников Петр Александрович	1984	Турист России	403343, Волгоградская обл., г. Михайловка,		Зав. Пит.
3	Чендрова Юлия Владимировна	1986	Турист России	403343, Волгоградская обл., г. Михайловка,		Зам. руководителя
4	Тимохина Галина Николаевна	1982	Турист России	403343, Волгоградская обл., г. Михайловка,		Хронометрист
5	Жуковская Наталья Михайловна	1985	Турист России	403343, Волгоградская обл., г. Михайловка,		Зав. Пит.

6	Андрейченко Надежда Олеговна	1986	Турист России	403343, Волгоградская обл., г. Михайловка,		Фотограф
7	Пяршина Наталья Николаевна	1977	Турист России	403343, Волгоградская обл., г. Михайловка,		Завхоз

1.8. Сведения о выпускающей МКК

Маршрутно-квалификационная комиссия государственного бюджетного учреждения дополнительного образования «Волгоградская станция детского и юношеского туризма и экскурсий» (далее ГБУ ДО ВСДЮТиЭ) расположена по адресу: 400001, г. Волгоград, ул. Пугачевская, д. 13. Телефон (8442) 97-21-95. E-mail: vsdt@mail.ru. График работы по будням с 8:30 до 17:30. Сайт: <http://turist34.ucoz.ru/>

МКК ГБУ ДО ВСДЮТиЭ имеет право выпуск туристско-спортивных походов 1-2 категории сложности и степенных походов. Код-шифр: 034-04-200000000

2. ОПИСАНИЕ ТСМ

2.1. Общая идея ТСМ

Основная идея похода была пройти интересный, красивый маршрут, соответствующий первой степени сложности, при этом познакомиться с природными достопримечательностями Мостовского района Краснодарского края, закрепить туристские навыки, отработать технику пешеходного туризма и совершенствовать физические данные участников.

2.2. Варианты подъезда и отъезда

Группа заезжала на заказном автобусе по маршруту Михайловка – г. Серафимович - Волгодонск – Сальск – Ставрополь – Армавир – Лабинск – Мостовской – Кизинка. Водитель Игорь, тел. +79275270814.

2.3. Запасные варианты маршрута и аварийные выходы с маршрута

Запасные варианты прохождения:

- 1) ур. Дольменов – вдп. Девичьи косы – ст. Баракеевская. Данный участок составляет 7 км.
- 2) пещ. Зубащенко – р. Губс – ст. Баракеевская. Данный участок составляет 10 км.
- 3) г. Гурмайский Шахан – р. Псеубек – Монаший грот – р. Губс – ст. Баракеевская. Данный участок составляет 16 км.

4) г. Гурмайский Шахан – ур. Большое – р. Бздых – р. Гурмай – ст. Баговская. Данный участок составляет 15 км.

Аварийные выходы с маршрута отсутствуют, так как он кольцевой первой степени сложности. В случае аварийной ситуации или экстренной эвакуации движение осуществляется по запланированному маршруту или по одному из запасных вариантов маршрута.

2.4. График движения.

Дни пути	Дата	Участок пути	КМ	ЧХВ
1	30.04	хут. Кизинка – р. Кизинчи – ск. Кизинчи – пещ. Холодильник – р. Кизинчи	4	4 ч 20 мин
2	01.05	МН – вdp. на р. Кизинчи	3	3 ч 30 мин
3	02.05	МН – ур. Дольменов – пещ. Зубащенко	9	6 ч 35 мин
4	03.05	Дневка. пещ. Зубащенко	0.5	1 ч 00 мин
5	04.05	МН – г. Гурмайский Шахан	7	5 ч 20 мин
6	05.05	МН – ур. Клинтухова – г. Сундучная – ур. Корыто	7	6 ч 40 мин
7	06.05	МН – поляна Лиман – хут. Кизинка – р. Ходзь	9	6 ч 20 мин

2.5. Метеоусловия

Дата	Температура воздуха			Погода	Осадки
	Утро	День	Ночь		
30.04.22	+7°	+16°	+9°	Переменная облачность	Легкий дождь
01.05.22	+8°	+8°	+5°	Сильная облачность	Дождь
02.05.22	+4°	+4°	+4°	Сильная облачность	Легкий дождь
03.05.22	+3°	+11°	+9°	Переменная облачность	Местами солнечно
04.05.22	+4°	+14°	+8°	Переменная облачность	Местами солнечно

05.05.22	+7°	+7°	+5°	Сильная облачность	Дождь
06.05.22	+5°	+4°	+4°	Пасмурно	Легкий дождь

2.6. Техническое описание прохождения группой маршрута.

День 1.

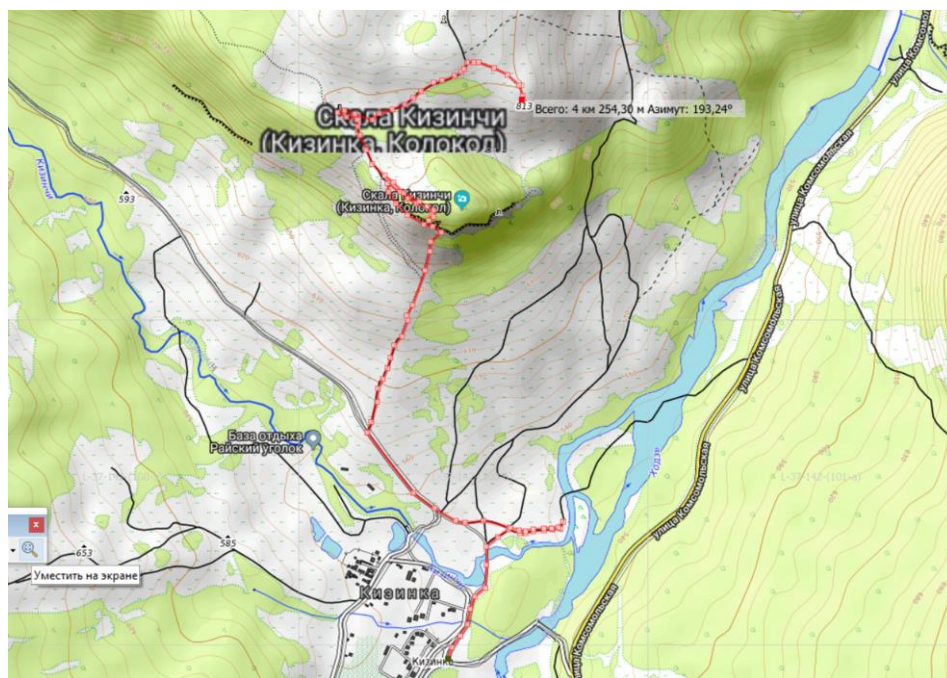


Рисунок 1. Маршрут первого дня.

Дата: 30.04.2022

Участок пути: хут. Кизинка – р. Кизинчи – ск. Кизинчи – пещ. Холодильник – р. Кизинчи

ЧХВ: 4 часа 20 минут

Набор и сброс высоты: 273 метра

В 6:00 группа приехала на автобусе. В связи с невозможностью автобуса проехать до хутора Кизиника, мы высадились на перекрестке ул. Комсомольская (ведет в ст. Баговская) и проселочной дороге (ведет в хут. Кизинка).



Рисунок 2. Группа на проселочной дороге вблизи перекрестка. Слева направо участники: Невмержицкий Сергей, Колесников Петр, Тимохина Галина, Никитина Яна, Жуковская Наталья, Андрейченко Надежда, Чендрова Юлия, Пяршина Наталья.

После выгрузки доукомплектовали рюкзаки, быстро перекусили сухим пайком и в 6.30 вышли на маршрут по дороге. Через 150 метров вышли на мост через р. Ходзь. Движение по мосту для транспортных средств ограничено (габарит по высоте 2 м.).



Рисунок 3. Переход по мосту через р. Ходзь

После прохождения моста двигаемся по грунтовой дороге, через 400 м. выходим на окраину хут. Кизинка. На развилке уходим на право и двигаемся вдоль хутора. Вышли на правый берег р. Кизинчи, в облаках показалась смотровая площадка ск. Кизинчи.

Двигаемся по дороге вверх по течению, через 300 м дошли до брода. Брод часто преодолевают легковые машины приезжающих на отдых туристов.



Рисунок 4. Переход по бревну через р. Кизинчи

Недалеко от брода нашли поваленное дерево, по которому переправились с параллельной группой МКОУ ДО СДЮТиЭ. После переправы поднялись вверх по грунтовой дороге до перекрестка. На перекрестке ушли направо (азимут 135°) в поисках места стоянки. По ходу движения основными ориентирами являлись: справа – р. Кизинчи и одноименный хутор, слева – ск. Кизинчи. Через 500 метров нашли место стоянки. Сделали небольшой привал, на котором организовали легкий завтрак.



Рисунок 5. Вид на место стоянки

После завтрака отправились в радиальный выход. Вышли на грунтовую дорогу через 350 метров прошли одну развилку, еще через 400 метров на следующей развилке повернули направо, тропа хорошо видна (азимут 14°). Через 600 метров тропа траверсом уходит на седло.



Рисунок 6. Группа движется на седло.

На седле сделали небольшой привал и двинулись на смотровую площадку. Тропа на смотровую площадку четко видна, местами проходит вдоль скалистых участков. Через 300 метров вышли на смотровую площадку.



Рисунок 7. Общее фото на смотровой площадке. Слава направо сверху Тимохина Галина, Невмержицкий Сергей, Никитина Яна, Колесников Петр, Пяршина Наталья. Внизу Жуковская Наталья, Андрейченко Надежда, Чендрова Юлия

Со смотровой площадки открывается вид на долину р. Ходзь. В солнечную погоду можно увидеть корону г. Большой Тхач, Западный и Восточный Ачешбоки. После смотровой площадки отправились в пещеру холодильник. Пещера находится в

противоположной стороне от смотровой площадки. Вышли на седло и двинулись по азимуту 285°. Издалека пещера практически незаметна, так как находится в зарослях кустов, поэтому нам пришлось немного ее поискать. На спуске в пещеру лежит деревянная лестница, но она от времени начала разрушаться, поэтому в качестве перил для опоры используем веревку. В пещере довольно прохладно, но можно увидеть сталагмиты.




Рисунок 8-9. Спуск в пещеру холодильник (виды сверху и снизу)

После посещения пещеры отправились вверх по горе. Дорога хорошо накатана машинами, но в межсезонье проехать смогут только полно приводные автомобили (заезд осуществляется по пологим склонам со стороны ст. Бесленевская). Через 700 метров вышли к символу «Слава России». На возвышенности установлен меч и беседка с царским тронем. Пробыли мы там не долго, так как погода начала портиться, и мы приняли решение спускаться. По пути назад под ск. Кизинчи посетили гроты. Гроты представлены двумя ярусами. Для того чтобы подняться на второй ярус использовали в качестве опоры веревку.




Рисунок 10. Меч «Слава России»



Рисунок 11. Царский трон



Рисунок 12. Вид внутри гротов

День 2

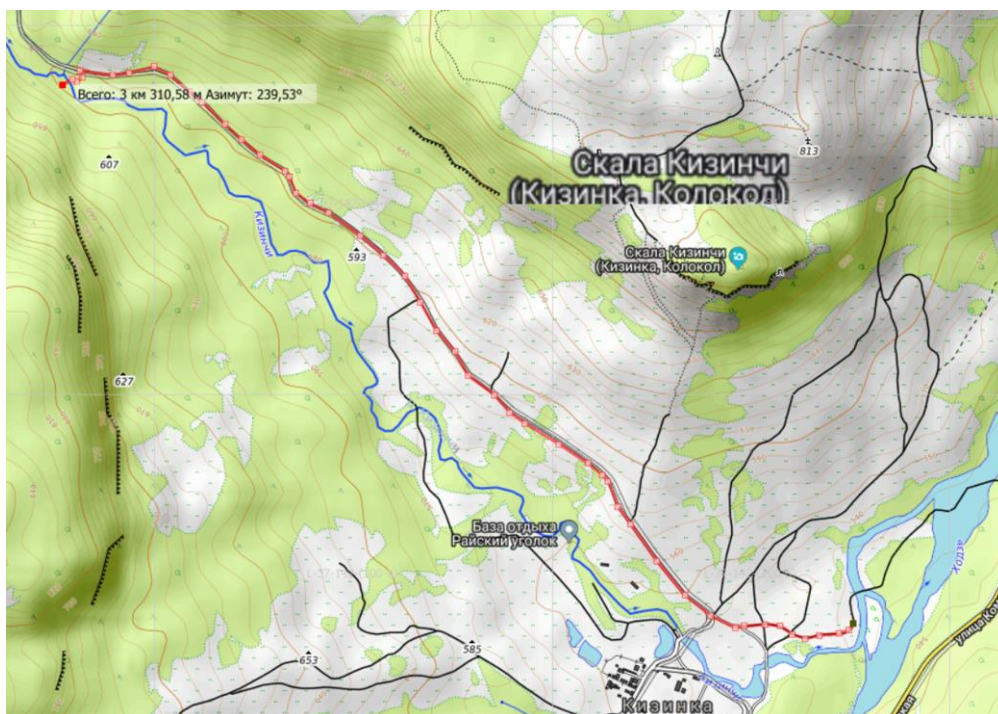


Рисунок 13. Маршрут второго дня.

Дата: 01.05.2022

Участок пути: МН – в дп. на р. Кизинчи

ЧХВ: 3 часа 30 минут

Подъем в 7.00. Позавтракали, собрали вещи и вышли в 9.00. Погода дождливая. От места ночевки через 500 метров вышли на грунтовую дорогу, еще через 400 метров прошли поворот на ск. Кизинчи. Двигаемся прямо (азимут 310°), дорога грунтовая и хорошо проходимая даже для легковых автомобилей. Двигаемся медленно, так как группа не успела акклиматизироваться, отдохнуть от поездки на автобусе, да и погода не радует.



Рисунок 14. Двигаемся по дороге.

Весь участок пути изморось. Участок маршрута прямой без серьезных подъемов и спусков. От поворота на скалу Кизинчи продолжаем двигаться прямо. Основные ориентиры: справа – рельеф (крутые подъемы), слева – р. Кизинчи. Через 2,5 км. Пришли к месту стоянки. Возле водопадов есть два хороших места. Одно оборудовано беседкой, но подъезжающие туда машины выкатили растительность, в связи с этим там слякоть и грязь. Второе место находится напротив водопада, грязи практически нет, есть возможность хорошо растянуть тент и собрать дрова, но необходимо переправиться вброд через р. Кизинчи. Брод неглубокий, колеблется от 5 до 10 см. Мы приняли решение переправиться и встать на втором месте.



Рисунок 14. Переправа через р. Кизинчи. На фото Тимохина Галина и Чендрова Юлия.

День 3.

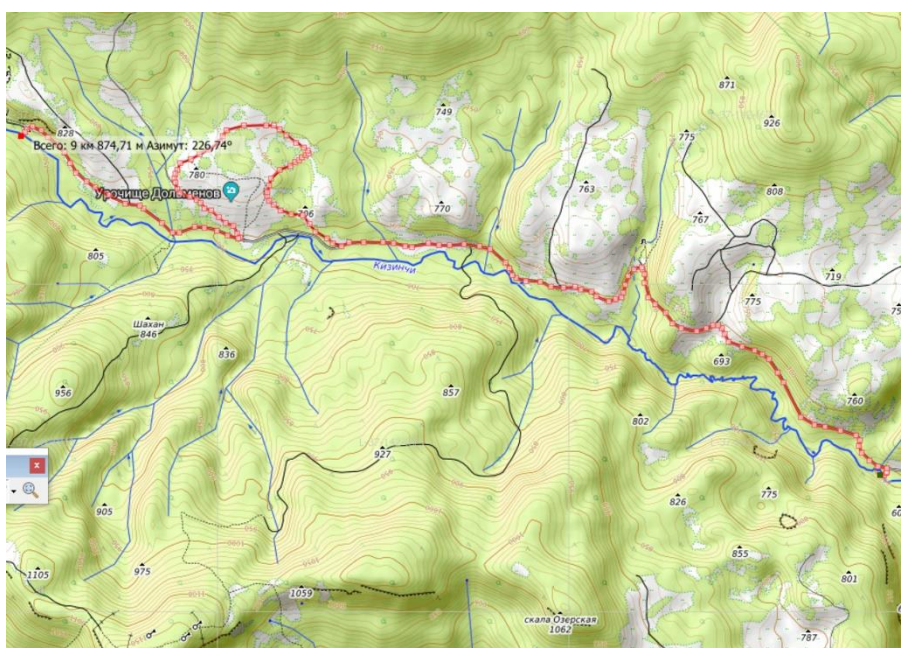


Рисунок 15. Маршрут третьего дня.

Дата: 02.05.2022

Участок пути: МН – ур. Дольменов – пещ. Зубащенко

ЧХВ: 6 часов 35 минут

Подъем в 6.00. Всю ночь была изморось, местами переходившая в дождь. После подъема обнаружили, что уровень воды в р. Кизинчи поднялся в пределах от 30 до 40 см. Во время приготовления завтрака и сборов для подстраховки переправы натянули веревку через реку. Вышли в 8.00. с помощью веревки переправились через реку и продолжили движение.



Рисунок 16. Переправа через р. Кизинчи с опорой на перильную веревку.

Вышли на грунтовую дорогу, двигаемся по ней в сторону ур. Дольменов. Через 1 км прошли перекресток (тропа уходит вверх на поляну Масляева). Еще через 800 метров вышли на поворот. В этом районе находится пещера. Тропу к ней плохо видно и местами теряется, немного поискав ее мы все же нашли вход. Судя по карте пещера сквозная, через нее протекает приток р. Кизинчи. Подход к пещере завален бревнами.



Рисунок 17. Вход в пещеру.

Отдохнув на повороте к пещере, продолжили движение по той же дороге. На подходах к урочищу Дольменов, располагаются пасеки. Перед поворотом в урочище стоит табличка.



Рисунок 18. Табличка перед поворотом на «Урочище дольменов».

Дольмены, которые мы увидели в урочище, представляют собой мегалиты, созданные из известнякового туфа и серого известняка. Они располагаются как по одиночке, так и группами. Отличительными особенностями местных дольменов являются их компактные размеры и срезанные входные отверстия. Большинство дольменов разрушено, но нам удалось увидеть достаточное количество сохранившихся мегалитов.



Рисунок 19. Сохранившийся дольмен. На фото Пяршина Наталья.

Нагулявшись по урочищу, мы перекусили и продолжили движение к месту стоянки. Через 450м мы вышли на дорогу. От ур. Дольменов дорога постепенно из хорошо накатанной переходит в трудно проходимую, поэтому проезд легковых автомобилей затруднен, но могут проехать полно приводные автомобили. Двигаемся медленно, дорога из-за дождя дорога местами переходит в грязевое месиво. Двигаемся в сторону пещеры Зубащенко. Через 1.8 км в 18.00 мы дошли до места стоянки, расположились на поляне не далеко от пещеры.



Рисунок 20. Двигаемся по дороге к месту стоянки.

Придя на место стоянки, разбили лагерь, рядом с р. Кизинчи, поужинали и начали сушить одежду и обувь. На это же место стали подтягиваться группы туристов из Москвы и Петербурга. Шел легкий дождик, температура +4 градуса.

День 4.



Рисунок 20. Маршрут четвертого дня.

Дата: 03.05.2022

Участок пути: МН – пещ. Зубащенко - МН

ЧХВ: 1 час 00 минут

Подъем в 8.00. С утра погода пасмурная. В этот день по плану у нас стоит радиальный выход в пещеру Зубащенко и дневка. Вышли в 10.00. С места ночевки вышли на ту же дорогу повернули влево. Через 200 метров подошли к повороту на пещеру. Стало проглядываться солнышко. От поворота до пещеры 80 метров. Тропа уходит вверх по каменистому участку. На тропе установлены таблички с информацией. Пещера сквозная, длинна ее составляет 500 метров, и примечательна тем, что в ней обитают летучие мыши, занесенные в красную книгу. Для прохождения пещеры рекомендуется пользоваться фонариками со слабой мощностью, чтобы не тревожить мышей, а также перчатки, так как на камнях находится мышиный помет.



Рисунок 21. Поворот на пещеру.



Рисунок 22. Подъем по тропе к пещере.



Рисунок 22. Группа на входе в пещеру.

Днем выдалась теплая погода с переменной облачностью. Участница нашей группы Жуковская Наталья провела для всех занятие по йоге и дыхательную гимнастику. Это позволило всем участникам расслабить мышцы после активной части маршрута и зарядиться энергией для дальнейшего прохождения маршрута. Также нам удалось подсушить вещи.



Рисунок 23. Занятие по йоге.

День 5.

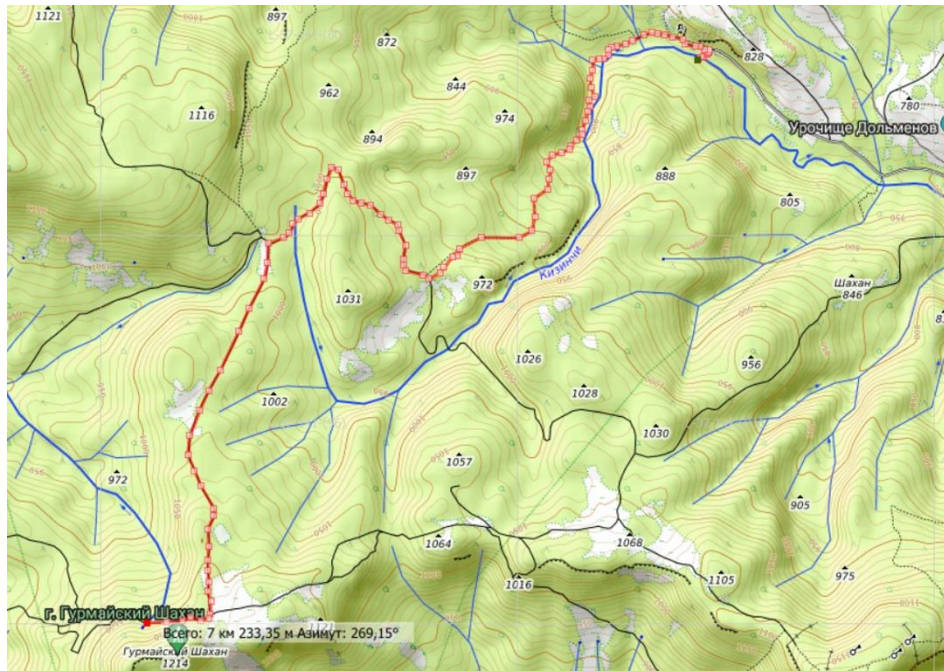


Рисунок 23. Маршрут пятого дня.

Дата: 04.05.2022

Участок пути: МН – г. Гурмайский Шахан

ЧХВ: 5 часов 20 минут

Подъем в 6.00. Вышли в 7.30. Погода хорошая, переменная облачность. С места ночевки вышли на дорогу, уходим влево, через 200 метров прошли поворот на пещеру Зубащенко. Еще через 250 метров вышли к правому притоку р. Кизинчи. Там дорога заканчивается и переходит в тропу, на этом же месте хорошая поляна, где можно остановиться на ночевку. Двигаемся по тропе влево вдоль р. Кизинчи (вверх по течению). Тропа местами размыта и теряется, поэтому периодически вынуждены пробираться по чаще, либо идти по руслу реки. Русло местами завалено деревьями.



Рисунок 24. Движение по руслу реки.

Через 1 км движения от дороги свернули вправо. На повороте тропа хорошо проглядывается и видна маркировка. Тропа уходит вверх (азимут 230°), раньше здесь проходила лесовозная дорога, но со временем она заросла, местами образовались промоины и тропа стала периодически теряться. Через 1 км вышли на лесовозную дорогу, по ней периодически проезжают полно приводные автомобили и мотоциклы.



Рисунок 25. Две группы МКОУ ДО СДЮТиЭ и МГОО «СТК «Движение» на привале перед поворотом.

На повороте уходим вправо (азимут 316°), дорога огибает высоту 1031 м. Через 1.5 км вышли на развилку. Дорога вправо уходит на Монаший грот к реке Губс, влево на г. Гурмайский Шахан. Двигаемся влево в сторону горы. Дорога прямая, хорошо накатанная без резких перепадов высот, идти по ней одно удовольствие. Через 2 км выходим к месту стоянки (до горы 500 м). Недалеко от горы есть родник. Этим же вечером решили сходить в радиальный выход на г. Гурмайский Шахан (1214 м). Тропа немного крутая, местами каменистая и проходит вдоль скалистых участков. На вершине сняли записку группы «Лаборатории путешествий» (рук. Ольга Лисицина).



Рисунок 26. На вершине г. Гурмайский Шахан вместе с группой МКОУ ДО СДЮТиЭ

На обратном пути к месту стоянки зашли на родник пополниться водой. На роднике установлены поилки для животных.

День 6.



Рисунок 27. Маршрут шестого дня.

Дата: 05.05.2022

Участок пути: МН – ур. Клинтухова – г. Сундучная – ур. Корыто

ЧХВ: 6 часов 40 минут

Подъем в 6.00. На маршрут вышли в 7.30. Погода дождливая.

От места стоянки вышли через 200 метров (в сторону г. Гурмайский Шахан) вышли на перекресток. От перекрестка по уходим влево. Через 750 метров вышли на развилку двух дорог (дороги через 500 метров снова соединяются в одну. В промежутке между ними установлен КОШ, в этом месте пасутся домашние поросята. Прошли отметку высоты 1064 м и вышли на развилку: вправо дорога уходит вниз в ур. Болоково, прямо дорога идет в ур. Клинтоухова. От развилки двигаемся прямо в сторону ур. Клинтоухова. На большой поляне урочища дошли до еще одного перекрестка. Уходим правее (азимут 127°). По пути проходим отметки высоты: справа – 1068 м, слева – 1105 м. От перекрестка через 1.5 км подходим к горе Сундучная. На горе сделали продолжительный привал, где перекусили и побродили по окрестностям.



Рисунок 28. Двигаемся по дороге к горе Сундучная.

От г. Сундучная тропа спускается вниз до большой поляны. По карте должна быть развилка, но из-за сильной растительности тропы часто теряется, поэтому двигаемся по азимуту 72°. Через 300 метров вышли на небольшое седло и увидели тропу, идущую на спуск. Спускались долго, так как шел дождь и было скользко. Вышли в урочище Корыто и продолжили движение вдоль правого притока реки Зацепина. Вышли к развилке на дороге, там же на притоке устанавливаем лагерь.

День 7



Рисунок 28. Маршрут седьмого дня.

Дата: 06.05.2022

Участок пути: МН – поляна Лиман – хут. Кизинка – р. Ходзь

ЧХВ: 6 часов 20 минут

Подъем в 6.00, выход в 7.00. Вышли по дороге, перешли через ручей. Двигаемся в сторону реки Зацепина. Погода пасмурная, временами идет дождь. Через 1 км подошли к реке Зацепина, возле нее располагается домик и загоны для свиней. Также там есть небольшой родник. Перешли реку вброд и вышли на развилку. Одна дорога уходит правее вниз на поляну Зацепина, вторая дорога траверсом в сторону поляны Лиман.



Рисунок 29. Вид на дорогу, не обозначенную на карте.

Двигаемся к поляне Лиман (азимут 93°). Через 1.5 км выходим на поляну с развилкой. Продолжаем двигаться прямо. Основные ориентиры: слева -большая поляна Лиман, справа – высота 944 м.



Рисунок 30. Двигаемся по поляне Лиман.

На окраине поляны дорога уходит правее на спуск, продолжаем двигаться по ней. Через 600 метров вышли на развилку. Две дороги уходят вправо (они ведут в ст. Баговская), мы уходим левее (азимут 82°) в хут. Кизинка. Двигаемся по поляне, через 600 метров в тумане начинает проглядываться хутор. Дорога хорошо накатанная, но из-за дождя скользкая. Двигаемся по ней, все развилки соединяются в одну. В 17.00 спустились в хутор, где приняли решение остановиться на базе отдыха «Романтика», чтобы постираться и просушить вещи после дождливого похода.

3. ДОПОЛНИТЕЛЬНЫЕ СВЕДЕНИЯ

3.1. Список группового снаряжения

№ п/п	Наименование	Количество
1	Палатка туристическая (3-х местная)	1 шт
2	Палатка туристическая (2-х местная)	2 шт
3	Тент	1 шт
4	Веревка 10 мм	30 м
5	GPS-навигатор	1 шт
6	Компас	1 шт
7	Топографическая карта 1:100000	1 шт

8	Газовая горелка	2 шт
9	Комплект котелков	1 шт
10	Аптечка	1 шт
11	Ремонтный комплект	1 шт

3.2. Список личного снаряжения

№ п/п	Наименование	Кол-во на одного человека	Общее кол-во
1	Рюкзак	1 шт	7 шт
2	Спальный мешок	1 шт	7 шт
3	Коврик теплоизоляционный	1 шт	7 шт
5	Ходовой комплект одежды	1 шт	7 шт
6	Комплект одежды для сна	1 шт	7 шт
7	Утепленный комплект одежды	1 шт	7 шт
8	Комплект средств личной гигиены	1 шт	7 шт

3.3. Состав групповой аптечки

№ п/п	Наименование	Кол-во
1	Супрастин	2 пластины
2	Но-Шпа	2 пластины
3	Кетанов	3 пластины
4	Ацикловир	1 туба
5	Сульфацил-натрия	1 флакон
6	Фурацилин	1 пластина
7	Лоперамид	3 пластины
8	Азитромицин	3 пластины
9	Нафтизин	1 флакон
10	Пантенол	1 флакон

11	Регидрон	4 пакета
12	Уголь активированный	3 пластины
13	Спасатель	1 туба
14	Перекись водорода	1 флакон
15	Аммиак	1 флакон
16	Йод	1 флакон
17	Зелёнка	1 флакон
18	Валериана	1 флакон
19	Парацетамол	2 пластины
20	Тера-Флю	4 пакета
21	Троксевазин	1 туба
22	Эластичный бинт	2 шт
23	Клей БФ-6	1 туба
24	Ножницы из нержавеющей стали	1 шт
25	Термометр	1 шт
26	Лейкопластырь широкий	1 шт
27	Бинт 5-7 и 10-14см	8 шт
28	Жгут + листок бумаги, крандаш	1 комплект
29	Вата медицинская	30 г
30	Перчатки стерильные	2 шт
31	Тонометр	1 шт

3.4. Состав ремонтного комплекта

№	Наименование	Кол-во
1	Иголки	3
2	Нитки	2 (бел/чер)
3	Изолента	1

4	Клей резиновый	1
5	Скотч армированный	1
6	Булавки	5
7	Заплатки	3 шт
8	Наждачная бумага	1 шт
9	Ножницы	1 шт
10	Проволока	1 м
11	Плоскогубцы	1 шт
12	Шило	1 шт
13	Фурнитура	1 компл

4. ИТОГИ, ВЫВОДЫ И РЕКОМЕНДАЦИИ ПО ПРОХОЖДЕНИЮ МАРШРУТА

Наша команда состояла как из опытных туристов, так и включала в себя новичков. Маршрут в целом подходит для новичков, особенно для закрепления туристских навыков, отработки техники пешеходного туризма и совершенствования физических качеств. С погодой нам немного не повезло, но группа справилась со всеми трудностями отлично.

Весь маршрут идет по хорошо проторенным тропам, с явно выраженными ориентирами на местности, лишь на небольших участках тропы терялись.

Данный район очень популярен у туристов пешеходников, но весной здесь погода очень нестабильная, чаще всего идет дождь и уровень воды в реках сильно поднимается. Например, в 2019 году мост через реку Ходзь в связи с сильными осадками был разрушен стихией. Так же на маршруте нами была встречена коммерческая группа общим составом 75 человек, которые были эвакуированы 6 мая в связи с невозможностью переправиться через р. Губс, которая так же поднялась из-за обильных осадков.