

Муниципальное казенное образовательное учреждение дополнительного образования «Станция детского и юношеского туризма и экскурсий городского округа города Михайловка Волгоградской области»

ОТЧЕТ

о прохождении пешеходного туристского оздоровительного маршрута
1 сложности по Михайловскому району Волгоградской области
совершенном группой «Гидом буду» МКОУ ДО СДЮТиЭ
в период с 30 октября по 30 октября 2021 года.

Маршрутный лист № 36-21

Руководитель группы: Косенков Владислав Васильевич

403343, Волгоградская обл, г. Михайловка, ул. Вишневая, д 42,
+79696542106, vlad_kos-0809@mail.ru

Михайловка
2021

СОДЕРЖАНИЕ

1. Справочные сведения.....	3
1.1. Проводящая организация.....	3
1.2. Общие справочные сведения о маршруте.....	3
1.3. Подробная нитка маршрута.....	3
1.4. Обзорная карта маршрута.....	3
2. Описание прохождения группой маршрута.....	4
2.1. График движения на маршруте.....	4
2.2. Техническое описание маршрута.....	4
2.3. Перечень наиболее интересных объектов на маршруте.....	4
2.4. Общая идея маршрута.....	5
2.5. Итоги, выводы и рекомендации.....	5
2.6. Отображение похода в социальных сетях.....	5
Приложения.....	6

1. СПРАВОЧНЫЕ СВЕДЕНИЯ

1.1. Проводящая организация

Поход проведен муниципальным казенным образовательным учреждением дополнительного образования «Станция детского и юношеского туризма и экскурсий городского округа города Михайловка Волгоградской области».

Юридический адрес: 403343, Волгоградская обл., г. Михайловка, ул. 2-я Краснознаменная, д. 29

Телефон: 8 (84463) 2-38-83

E-mail: mitrakov54@mail.ru

Адрес сайта: [http:// mihturist34.ucoz.net](http://mihturist34.ucoz.net)

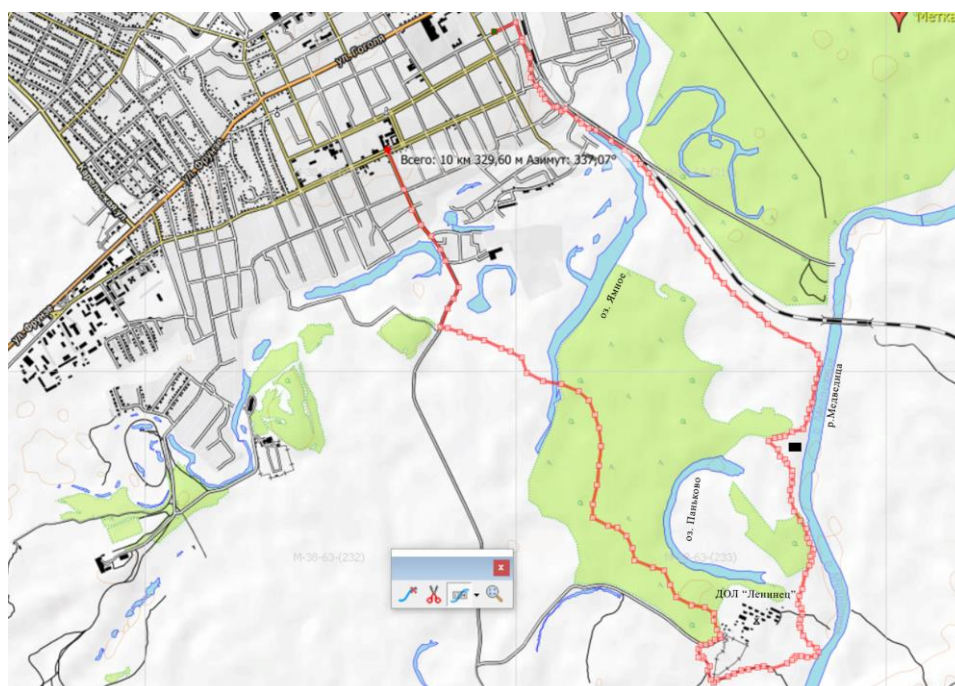
1.2. Общие справочные сведения о маршруте

Вид маршрута (вид туризма)	Категория сложности похода (1-3 дневный)	Протяженность активной части похода, км	Продолжительность активной части, дней		Сроки проведения
			Общая	Ходовых дней	
пешеходный	1	10	1	1	30.10.2021

1.3. Подробная нитка маршрута

СОШ №2 (ул. Карла Маркса, д. 14) – ул. Железнодорожная – т/б «Елочка» – р. Медведица - ДОЛ «Ленинец» – оз. Паньково – оз. Ямное – Почтовый пер. – СОШ №1.

1.4. Обзорная карта



2. ОПИСАНИЕ ПРОХОЖДЕНИЯ ГРУППОЙ МАРШРУТА

2.1. График движения на маршруте.

Дата	Участок пути	КМ	Определяющие препятствия	Ходовое время (мин)	Метеоусловия
30.10.21	СОШ №2 – т/б «Елочка»	3	-	30	 +14°
	т/б «Елочка» – р. Медведица	2	-	20	
	р. Медведица – ДОЛ «Ленинец» – оз. Паньково – оз. Ямное – Почтовый пер. – СОШ №1	5	-	60	

2.2. Техническое описание маршрута.

В 9:00 группа собралась возле входа в МКОУ СШ №2, расположенной по ул. Карла Маркса, д. 14. Сбор в этом месте обусловлен тем, что место всем участникам знакомо и в радиусе работы школы установлены ограничивающие знаки и разметка дорожного движения.

В 9:10 группа выдвинулась на маршрут, по пешеходному переходу пересекли ул. Коммуны и через 200 метров свернули на ул. Железнодорожную, двигаясь по азимуту 156° вдоль железной дороги (ж/д слева). Через 900 метров подошли к озеру Ямное. Продолжаем двигаться в сторону р. Медведица. Через 2 км дорога уходит вправо и выходит к реке. Двигаемся вдоль реки вниз по течению и через 500 метров доходим до т/б «Елочка». Огибаем ее с правой стороны. По ходу движения лес смешанный, а дорога песчаная. Через 1 км выходим к лагерю «Ленинец». От лагеря через 700 метров подходим к пляжу на реке Медведица и делаем остановку.

После приготовления пищи выходим на ту же дорогу, огибаем ДОЛ «Ленинец» и через 1 км подходим к центральному входу. От центрального входа уходим влево. Через 500 метров выходим на старую заросшую просеку, которая проходит вблизи оз. Паньково. По просеке двигаемся в сторону оз. Ямное и через 1.5 км выходим к небольшой протоке озера.

От озера Ямное через 1 км выходим к Почтовому переулку и движемся до СОШ №1.

2.3. Перечень наиболее интересных объектов на маршруте.

Во время Великой Отечественной войны при наступлении 6 армии генерала Паулюса на Сталинград в 1942 году фашистские войска были остановлены всего в 80 км от Михайловки. Они стремились перерезать железнодорожную линию Сталинград — Москва. Налеты продолжались в плоть до наступления наших войск под Сталинградом. Налетали по 11-12 самолетов и даже 18 самолетов в день. Но ни одна бомба не упала на железнодорожный мост на Медведице.

Вокруг моста с обеих сторон Медведицы стояли зенитные батареи, на которых служили девушки. Они вели заградительный огонь по фашистским самолетам, и не подпускали их близко к мосту, так что немцы сбрасывали бомбы, не долетая до моста. Вел заградительный огонь и бронепоезд, курсировавший по рельсам недалеко от моста.

На маршруте по ходу движения от озера Ольховое можно встретить воронки от бомбовых ударов при налете на ж/д мост. Так же не далеко от моста видны траншеи оборонительных сооружений зенитчиц (Приложение 2).

2.4. Общая идея маршрута

Маршрут проведен в рамках дополнительной общеобразовательной общеразвивающей программы «Школа безопасности» федерального проекта «Успех каждого ребенка» национального проекта «Образование».

В рамках программы предусмотрены учебно-тренировочные походы с группами детей, которые подразумевают закрепление теоретических знаний и отработку практических навыков и умений в природной среде.

Свежий воздух и физическая активность не только влияют на оздоровление организма, но и морально раскрепощают детей. А если в походе добавить какую-либо интересную задачу, то несомненно поход для детей станет знаменательным событием. Поэтому общая идея и цель похода

заключалась в самостоятельном приготовлении пищи на костре группой детей.

2.5. Итоги, выводы и рекомендации

Маршрут отлично подходит для проведения учебно-тренировочных походов с детьми. Стоит отметить, что часть маршрута в черте города построена с учетом требований безопасности (пешеходные переходы, тротуары). Кроме того, по ходу движения можно увидеть оборонительные сооружения зенитчиц. Непосредственная близость к реке позволяет использовать воду в технических нуждах, но в качестве воды для приготовления пищи не рекомендуется. Запасы воды возможно пополнить на туристской базе «Елочка» и в детском оздоровительном лагере «Ленинец». Отдельное внимание стоит отметить, что озеро Ямное является излюбленным местом местных жителей и в данном месте достаточно много накатанных дорог. Все лесные дороги выходят на основную асфальтированную дорогу, ведущую из города (Почтовый пер.) к городскому пляжу.

2.6. Отображение похода в социальных сетях

Социальная сеть ВКонтакте: https://vk.com/video356865322_456239061

Приложение 1

МАРШРУТНЫЙ ЛИСТ № 36-21

Выдан группе туристов "Гидом буду" МКОУ ДО СДЮТГиЭ

В составе 12 десять человек.
(Число) (Число-письменно)

С "30" октября по "30" октября 2021 г.

совершает прохождение пешеходного маршрута
(вид маршрута)

в районе г.о. г.Михайловка по маршруту:
(Географический и туристский район)

СОШ №2 (ул. Карла Маркса, д. 14) – ул. Железнодорожная – т/б "Елочка" –
р. Медведица – ДОЛ "Ленинец" – оз. Паньково – оз. Ямное – Почтовый пер.
– СОШ №1.

Отметка о регистрации в ПСС МЧС

Регистрационный номер _____

Руководитель группы Косенков Владислав Васильевич
(Фамилия, имя, отчество полностью)

Телефон 89696542106 E-mail vlad_kos-0809@mail.ru

Зам. руководителя
(для групп школьников и др.) Невмержицкая Елизавета Сергеевна
(Фамилия, имя, отчество полностью)

Телефон 89375579934 E-mail _____





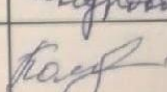
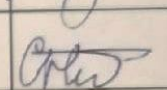
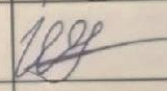

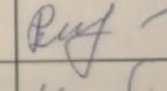
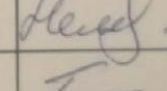
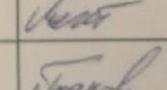
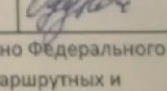
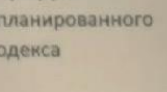
Тренер/руководитель
проводящей организации _____
(при наличии) (подпись)

Митраков Валерий Константинович
(Фамилия, имя, отчество полностью)

Телефон 89047721995 E-mail mitrakov54@mail.ru

М.П. (при наличии)

СОСТАВ ГРУППЫ ²

№	Фамилия, имя, отчество (полностью)	Год рождения	Обязанности	Подпись
1	Косенков Владислав Васильевич	1995	Руководитель	
2	Невмержицкая Елизавета Сергеевна	2005	Зам. рук	
2	Ленков Денис Сергеевич	2011	Эколог	
3	Колесникова Василиса	2011	Фотограф	
4	Чендрова Ника Александровна	2011	Видеограф	
5	Никитина Полина Павловна	2012	Физорг	
6	Седлов Никита Евгеньевич	2009	Зав. Пит.	
7	Иванова Ульяна Алексеевна	2013	Видеограф	
8	Королько Павел Андреевич	2012	Картограф	
9	Рублев Кирилл Дмитриевич	2012	Рем. Мастер	
10	Немаева Полина Владимировна	2012	Краевед	
11	Пехтерева Виктория Александровна	2012	Видеограф	
12	Гудков Кирилл Сергеевич	2013	Зав. Пит.	

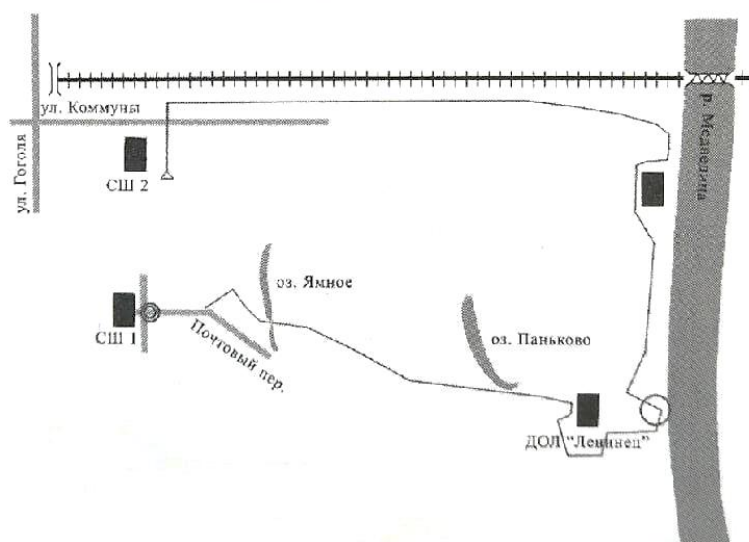
1 – Даю свое согласие на обработку, использование и хранение персональных данных, согласно Федерального закона №152-ФЗ от 27.07.2006 «О персональных данных», необходимых для рассмотрения маршрутных и отчетных документов. Ознакомлен об опасностях для жизни и здоровья при прохождении запланированного маршрута, о правах и обязанностях участника туристской группы, а также для спортсменов: Кодекса путешественника, правил вида спорта «спортивный туризм», часть 2.

2 – При большем количестве участников, необходимо представить отдельный вкладыш на этих участников туристской группы

ГРАФИК ПЕРЕДВИЖЕНИЯ

Даты	Участки маршрута	КМ	Способ передвижения
30.10.2021	СОШ №2 (ул. Карла Маркса, д. 14) – т/б "Елочка" – р. Медведица – ДОЛ "Ленинец" – оз. Паньково – оз. Ямное – Почтовый пер. – СОШ №1.	10	пешком

СХЕМА МАРШРУТА2



1 - На схеме, желательно в цветном исполнении, наносится маршрут движения (основной, запасной, аварийный), даты и места предполагаемых мест ночлегов. Представленная схема должна давать четкое представление о нитке прохождения маршрута, его определяющих препятствий. По требованию МКК, вместе с маршрутным листом прилагается картографический материал, предполагаемый для использования группой на маршруте.

Необходимый набор продуктов питания имеется.)
 Общественное и личное снаряжение в достаточном количестве имеется.)
 Электронные системы позиционирования и средства связи в достаточном количестве имеются.)

Специальное групповое снаряжение: комплект котелков, радиостанция,
островое оборудование, GPS навигатор)

Специальное личное снаряжение: сиденье туристское, сотовый телефон)

Необходимый ремонтный набор имеется.)
 Необходимый набор лекарств и материалов в аптечке первой помощи имеется.)

Руководитель группы  Косенков В.В.
 (подпись) (Фамилия ИО)

ЗАКЛЮЧЕНИЕ

МАРШРУТНО-КВАЛИФИКАЦИОННОЙ КОМИССИИ

Группа под руководством _____ МЛ № _____
 (Фамилия ИО)

имеет (не имеет) положительное заключение МКК о прохождении планируемого маршрута.)
 Соответствие сведений о туристском опыте руководителя и участников проверил:)

Ответственный член МКК _____
 (подпись) (Фамилия ИО)

М.П. " " " 20__ г.)

1 При официальном обращении проводящей организации, а также для степенных маршрутов и не категорированных маршрутов, содержащих категорированные препятствия.)



Оборонительные сооружения
зенитчиц и воронки

